












### УСЛОВНЫЕ ОБОЗНАЧЕНИЯ

сущ.	Наименование
<b>ГРАНИЦЫ ЕДИНИЦ АДМИНИСТРАТИВНО-ТЕРРИТОРИАЛЬНОГО ДЕЛЕНИЯ РОССИЙСКОЙ ФЕДЕРАЦИИ</b>	
	Граница населенного пункта
<b>ФУНКЦИОНАЛЬНЫЕ ЗОНЫ</b>	
	Жилые зоны
	Общественно-деловые зоны
	Зона специализированной общественной застройки
	Коммунально-складская зона
	Зона инженерной инфраструктуры
	Зона транспортной инфраструктуры
	Зоны сельскохозяйственного использования
	Производственная зона сельскохозяйственных предприятий
	Зоны рекреационного назначения
	Зона озелененных территорий общего пользования (парки, сады, скверы, бульвары, городские леса)
	Зона отдыха
	Зона кладбищ
<b>ОБЪЕКТЫ ТРАНСПОРТНОЙ ИНФРАСТРУКТУРЫ</b>	
<b>АВТОМОБИЛЬНЫЕ ДОРОГИ</b>	
	Автомобильные дороги местного значения
<b>УЛИЧНО-ДОРОЖНАЯ СЕТЬ СЕЛЬСКОГО НАСЕЛЕННОГО ПУНКТА</b>	
	Улица в жилой застройке

						Государственный контракт № 01602000009250000160001 от 21.07.2025г.			
						Проект изменений в генеральный план Натальинского муниципального образования Балаковского муниципального района Саратовской области			
Изм.	Кол.уч.	Лист	№ док.	Подп.	Дата				
Директор	Крашенинников К. И.				2025	Стадия		Лист	Листов
Рук. отдела	Савинкова Д. С.				2025	ГП		5	13
Рук. проекта	Шмелева К. Н.			2025					
Разработчик	Горшкова И. А.				2025	Карта планируемого размещения объектов местного значения		ООО "ПР"	